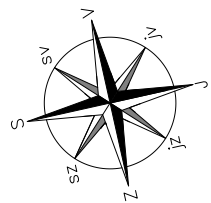
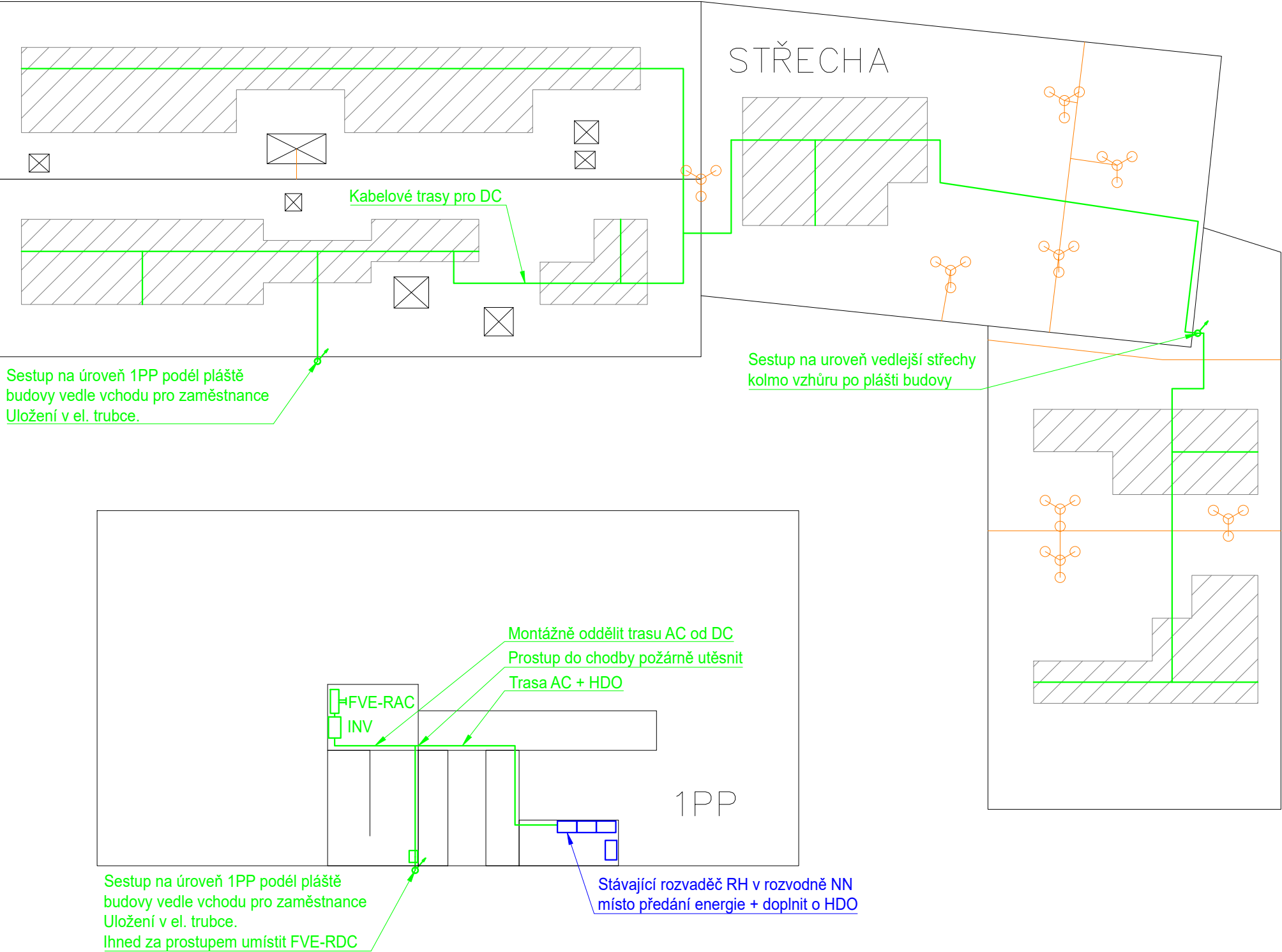


FVE 47,25 kWp – Město Holice – Kabelové trasy



Kartografický sever





- Legenda:
- Obrys nemovitosti
 - Kabelová trasa
 - Situace hromosvodů
 - ▨ Prostor určený pro FV panely

Specifikace:
Počet panelů: 105 ks
Typ panelů: Celočerný panel o výkonu 450 Wp
Orientace panelů: Azimut 105°; 180°; 200°; 285°
Hmotnost: 20–25 kg
Hmotnost panelů: 2 100 – 2 625 kg

Typ konstrukce: Zdvih na 10° + Mechanická konstrukce
Hmotnost: cc 2kg/panel
Cel. hmotnost: cc 210 kg

Počet optimizérů: 105 ks
Typ optimizérů: Optimizér 1:1 min o Pw=450W

Počet měničů: 1 ks
Typ měničů: Měnič o výkonu 50W, min. 4xMTTP, prac. napětí 200 – 1000V Ijm < 80A

SPECIFIKACE STAVBY				AUTORIZAČNÍ RAZÍTKO	
Místo stavby:		Budova investora Holubova 1, Holice 354 01			
GPS:		50.0684094N, 15.9877053E			
Nadmořská výška:		247 m.n.m.			
Sněhová oblast:		I.			
Větrná oblast:		II.			
Par. č.:		1/1 a 2/1			
Katastrální území:		Holice v Čechách [641146]			
Kontroloval:	Ing. David Škaroupka		Paré	ILIOS s.r.o. 	
Schválil:	Patrick Netík			Podnikatelská 6, 612 00 Brno	
Vypracoval:	Patrick Netík			IČ: 09494561	
Obec:	Holice [574988]			Formát A3	
Kraj:	Pardubický		Datum 02/2023		
Investor:	Město Holice, IČO. 00273571 Holubova 1, Holice 354 01		Stupeň DVZ		
AKCE:	FVE 47,25 kWp – Město Holice		Č.zakázky 22078214		
			Měřítko	Č. výkresu C04	
Název:	Kabelové trasy	1:200			